



รายงานการประชุมประชาคมท้องถิ่น (ระดับตำบล)
เพื่อพิจารณาร่างแผนพัฒนาท้องถิ่น (พ.ศ.๒๕๖๑-๒๕๖๕) เพิ่มเติม (ฉบับที่ ๕)
และพิจารณาร่างแผนพัฒนาท้องถิ่น (พ.ศ.๒๕๖๖-๒๕๗๐) เพิ่มเติม (ฉบับที่ ๑)

วันอาทิตย์ที่ ๕ เดือนธันวาคม พ.ศ. ๒๕๖๔

เวลา ๑๓.๓๐ น. เป็นต้นไป

ณ อาคารอเนกประสงค์ข้างสำนักงานเทศบาลตำบลหนอง

โดย

คณะกรรมการพัฒนาเทศบาลตำบลหนอง
ตำบลหนอง อำเภอมืองระนอง จังหวัดระนอง

โทรศัพท์/โทรสาร ๐๗๗-๘๒๖๙๒๑

รายงานการประชุม

เพื่อพิจารณาร่างแผนพัฒนาท้องถิ่น (พ.ศ.๒๕๖๑-๒๕๖๕) เพิ่มเติม (ฉบับที่ ๕)
และพิจารณาร่างแผนพัฒนาท้องถิ่น (พ.ศ.๒๕๖๖-๒๕๗๐) เพิ่มเติม (ฉบับที่ ๑)
วันอาทิตย์ที่ ๕ เดือนธันวาคม พ.ศ. ๒๕๖๔ เวลา ๑๓.๓๐ น. เป็นต้นไป
ณ อาคารอเนกประสงค์ข้างสำนักงานเทศบาลตำบลหงาว

ผู้เข้าร่วมประชุม

๑. นายกเทศมนตรี รองนายกทุกคน เลขานุการนายก ที่ปรึกษานายก ๔ คน
 ๒. พนักงานเทศบาล และพนักงานจ้าง ๑๓ คน
 ๓. คณะกรรมการพัฒนาเทศบาลตำบลหงาว ๑๕ คน
 ๔. รายชื่อตามสัดส่วนการประชุมประชาคมระดับตำบล จำนวน ๒๗ คน
(จากทั้งหมด ๔๓ คน)
- รายชื่อประชาชนนอกสัดส่วน จำนวน ๑๗๔ คน

รายชื่อผู้เข้าร่วมประชุมแนบท้ายรายงานการประชุม

เริ่มประชุมเวลา ๑๓.๓๐ น.

นายสุทธิศักดิ์ นาคบำรุง

นายจรัญ ปิยะเดชารณ

นายกเทศมนตรีฯ

ผม...จึงขอเรียนเชิญท่านประธานได้กล่าวเปิดการประชุมในครั้งนี้ ขอเรียนเชิญ...ครับ

ท่าน...กรรมการพัฒนาเทศบาลตำบลหงาว สมาชิกสภาเทศบาลตำบลหงาว กำนัน ผู้ใหญ่บ้าน ผู้นำชุมชน และผู้เข้าร่วมประชุมทุกท่านที่มาในวันนี้ ผม... นายจรัญ ปิยะเดชารณ นายกเทศมนตรีตำบลหงาว มีความยินดีเป็นอย่างยิ่งที่ทุกท่านได้เสียสละเวลามาร่วมประชุมกับทางเทศบาลตำบลหงาว ซึ่งมีเรื่องที่จะประชุมร่วมกับทุกท่านในวันนี้ เป็นการประชุมประชาคมท้องถิ่น (ระดับตำบล) เพื่อพิจารณาร่างแผนพัฒนาท้องถิ่น (พ.ศ.๒๕๖๑-๒๕๖๕) เพิ่มเติม (ฉบับที่ ๕) และพิจารณาร่างแผนพัฒนาท้องถิ่น (พ.ศ.๒๕๖๖-๒๕๗๐) เพิ่มเติม (ฉบับที่ ๑) ในการร่วมคิด ร่วมตัดสินใจ ร่วมรับประโยชน์ ร่วมกันแก้ปัญหา ปรีกษาหารือ แลกเปลี่ยนเรียนรู้ เพื่อแก้ปัญหาสำหรับการพัฒนาท้องถิ่นตามอำนาจหน้าที่ขององค์กรปกครองส่วนท้องถิ่น ระหว่างเทศบาลตำบลหงาว ร่วมกับประชาชน ส่วนราชการและรัฐวิสาหกิจต่างๆ การประชุมในครั้งนี้เป็นหน้าที่ของคณะกรรมการพัฒนาเทศบาลตำบลหงาว ตามที่ระเบียบกระทรวงมหาดไทย ว่าด้วยการจัดทำแผนพัฒนาท้องถิ่นขององค์กรปกครองส่วนท้องถิ่น พ.ศ.๒๕๔๘ และที่แก้ไขเพิ่มเติม (ฉบับที่ ๓) พ.ศ. ๒๕๖๑ ได้กำหนดไว้ ดังนั้น ผมในฐานะประธานคณะกรรมการพัฒนาก็น้อมรับ หากขาดตกบกพร่องประการใดผมต้องขออภัยไว้ ณ ที่นี้ด้วย และยินดีที่จะรับฟังความคิดเห็นจากทุกคนเพื่อที่จะนำไปพัฒนาให้เจริญก้าวหน้าต่อไป ตามวิสัยทัศน์ของเทศบาลตำบลหงาว

“ตำบลน่าอยู่ แหล่งท่องเที่ยวเชิงวัฒนธรรม ประชาชนอยู่ดีมีสุข”

เมื่อที่ประชุมพร้อมแล้ว ผม ขอเปิดการประชุมประชาคมท้องถิ่น (ระดับตำบล) ณ บัดนี้

ปรับมือ

ที่ประชุมประชาคมฯ

ระเบียบวาระที่ ๑

นายจรัญ ปิยะเดชารณ

นายกเทศมนตรีฯ

เรื่องที่ประธานฯ แจ้งให้ที่ประชุมทราบ

การจัดประชุมชมท้องถิ่นระดับตำบลในวันนี้นั้นเป็นการประชุมเพื่อพิจารณาร่างแผนพัฒนาท้องถิ่น (พ.ศ.๒๕๖๑-๒๕๖๕) เพิ่มเติม (ฉบับที่ ๕) พ.ศ.๒๕๖๔ และเพื่อพิจารณาร่างแผนพัฒนาท้องถิ่น (พ.ศ.๒๕๖๖-๒๕๗๐) เพิ่มเติม (ฉบับที่ ๑) พ.ศ.๒๕๖๔ ในการร่วมคิด ร่วมตัดสินใจ ร่วมรับประโยชน์ ร่วมกันแก้ปัญหา ปรีกษาหารือ แลกเปลี่ยนเรียนรู้ เพื่อแก้ปัญหาสำหรับการพัฒนาท้องถิ่นตามอำนาจหน้าที่ขององค์กรปกครองส่วนท้องถิ่น ระหว่างเทศบาลตำบลหงาวร่วมกับประชาชน รับฟังปัญหาความต้องการจึงจัดประชุมประชาคมท้องถิ่นระดับตำบล ร่วมกับคณะกรรมการพัฒนาเทศบาลตำบลหงาวต่อไปขอเชิญให้นักวิเคราะห์นโยบายและแผนดำเนินการต่อไปครับ

ที่ประชุมประชาคมฯ

รับทราบ

ระเบียบวาระที่ ๒

นายสุทธิศักดิ์ นาคบำรุง

นางสาวสุพรีชต์ ธนบัตร

นักวิเคราะห์นโยบาย

เรื่องเพื่อพิจารณา

๒.๑ พิจารณาร่างแผนพัฒนาท้องถิ่น (พ.ศ.๒๕๖๑-๒๕๖๕) เพิ่มเติม (ฉบับที่ ๕) พ.ศ.๒๕๖๔

ขอเชิญนักวิเคราะห์นโยบายและแผนปฏิบัติการ ซึ่งแจ้งรายชื่อครบตามเอกสารที่ได้แจกให้ทุกท่านแล้ว นะครับ ขอเชิญครับ

เรียน...ท่านนายกเทศมนตรีตำบลหงาว คณะผู้บริหารเทศบาลตำบลหงาว

สมาชิกสภาเทศบาลตำบลหงาว ปลัดเทศบาลตำบลหงาว ท่านผู้ใหญ่บ้าน หัวหน้าส่วนราชการ ผู้นำชุมชน และผู้เข้าร่วมประชุมทุกท่าน ดิฉันนางสาวสุพรีชต์ ธนบัตร ตำแหน่ง นักวิเคราะห์นโยบายและแผนปฏิบัติการ ตามที่ท่านนายกได้กล่าวไปแล้ว วันนี้เป็นการประชุมประชาคมท้องถิ่น (ระดับตำบล) การเพิ่มแผนพัฒนาท้องถิ่น พ.ศ.๒๕๖๑-๒๕๖๕ ฉบับที่ ๕ ในการร่วมคิดร่วมตัดสินใจ ร่วมรับประโยชน์ ร่วมกันแก้ปัญหา ปรีกษาหารือ แลกเปลี่ยนเรียนรู้ เพื่อแก้ปัญหาสำหรับการพัฒนาท้องถิ่นตามอำนาจหน้าที่ขององค์กรปกครองส่วนท้องถิ่น ระหว่างเทศบาลตำบลหงาว ร่วมกับประชาชน ส่วนราชการและรัฐวิสาหกิจต่างๆ ซึ่งการประชุมในวันนี้เป็นหน้าที่ของคณะกรรมการพัฒนาท้องถิ่น ในการจัดประชุมประชาคมท้องถิ่น ในวันนี้มีบุคคลสำคัญ ผู้นำต่างๆ ส่วนราชการต่างๆ ที่จะพัฒนาเทศบาลตำบลหงาวให้มีประสิทธิภาพและประชาชนได้ประโยชน์สูงสุด

หลักการและเหตุผล ในการเพิ่มเติมแผนพัฒนาท้องถิ่น (พ.ศ.๒๕๖๑-๒๕๖๕) ฉบับที่ ๕ พ.ศ.๒๕๖๔ ด้วยเทศบาลตำบลหงาว มีภารกิจสำคัญในการพัฒนาท้องถิ่นในเขตพื้นที่รับผิดชอบเพื่อพัฒนาคุณภาพชีวิตของประชาชนในส่วนรวมให้ดีขึ้น และได้มีการจัดทำและประกาศการใช้แผนพัฒนาท้องถิ่น (พ.ศ. ๒๕๖๑-๒๕๖๕) ฉบับแรก ,เพิ่มเติม (ฉบับที่ ๑) พ.ศ.๒๕๖๓ ,เพิ่มเติม (ฉบับที่ ๒) พ.ศ.๒๕๖๓ , เพิ่มเติม (ฉบับที่ ๓) พ.ศ.๒๕๖๓ และเพิ่มเติม (ฉบับที่ ๔) พ.ศ. ๒๕๖๔ ไปแล้ว นั้น

เพื่อรองรับการจัดสรรงบประมาณของกระทรวงมหาดไทย ตามผลการประชุมคณะรัฐมนตรีอย่างเป็นทางการนอกสถานที่ ครม.สัญจร ครั้งที่ ๔๕/๒๕๖๔ ที่จังหวัดกระบี่ ระหว่างนายกรัฐมนตรีกับผู้ว่าราชการจังหวัด ผู้แทนภาคเอกชน และผู้บริหารท้องถิ่นเพื่อขับเคลื่อนการพัฒนากลุ่มจังหวัดภาคใต้ฝั่งอันดามัน (กระบี่ ภูเก็ต ตรัง พังงา ระนอง และสตูล) เมื่อวันที่ ๑๖ พฤศจิกายน ๒๕๖๔ ณ โซฟีเทล กระบี่ โกลด์ริทซ์ แอนด์ สปา รีสอร์ท จังหวัดกระบี่ จึงมีความจำเป็นต้องเพิ่มแผนพัฒนาท้องถิ่น (พ.ศ.๒๕๖๑-๒๕๖๕) ฉบับที่ ๕ พ.ศ.๒๕๖๔ ในการดำเนินการเพิ่มแผน ต้องดำเนินการตามระเบียบกระทรวงมหาดไทยว่าด้วยการจัดทำแผนพัฒนาขององค์กรปกครองส่วนท้องถิ่น พ.ศ. ๒๕๔๘ (ฉบับที่ ๒) พ.ศ.๒๕๕๙ และ (ฉบับที่ ๓) พ.ศ. ๒๕๖๑ กำหนดให้องค์กรปกครองส่วนท้องถิ่นดำเนินการจัดทำแผนพัฒนาท้องถิ่นเพื่อเป็นแนวทางการพัฒนาของท้องถิ่น โดยแผนพัฒนาท้องถิ่นสามารถแก้ไข เพิ่มเติมหรือเปลี่ยนแปลงได้ตามความจำเป็นและตามความเหมาะสม โดยให้เป็นไปตามระเบียบนี้

ข้อ ๒๒ เพื่อประโยชน์ของประชาชน การเพิ่มเติมแผนพัฒนาท้องถิ่น ให้องค์กรปกครองส่วนท้องถิ่นดำเนินการตามขั้นตอน ดังนี้

(๑) คณะกรรมการสนับสนุนการจัดทำแผนพัฒนาท้องถิ่นจัดทำร่างแผนพัฒนาท้องถิ่นที่เพิ่มเติมพร้อมเหตุผลและความจำเป็นเสนอคณะกรรมการพัฒนาท้องถิ่น

(๒) คณะกรรมการพัฒนาท้องถิ่นและประชาคมท้องถิ่นพิจารณาร่างแผนพัฒนาท้องถิ่นที่เพิ่มเติม เมื่อแผนพัฒนาท้องถิ่นที่เพิ่มเติมได้เห็นชอบแล้วให้ส่งแผนพัฒนาท้องถิ่นดังกล่าวให้ผู้บริหารท้องถิ่นประกาศใช้ พร้อมทั้งปิดประกาศให้ประชาชนทราบโดยเปิดเผยไม่น้อยกว่าสามสิบวันนับแต่วันที่ผู้บริหารท้องถิ่นประกาศใช้

ในส่วนของขั้นตอนที่ ๑ คณะกรรมการสนับสนุนการจัดทำแผนพัฒนาเทศบาลตำบลหางว ได้มีการประชุมเพื่อจัดทำร่างแผนพัฒนาท้องถิ่น(พ.ศ.๒๕๖๑-๒๕๖๕) เพิ่มเติม (ฉบับที่ ๕) พ.ศ.๒๕๖๔ เสร็จเรียบร้อยแล้วเมื่อวันที่ ๒๙ พฤศจิกายน ๒๕๖๔ พร้อมเหตุผลและความจำเป็นเสนอคณะกรรมการพัฒนาท้องถิ่นแล้ว และในส่วนของขั้นตอนที่ ๒ คณะกรรมการพัฒนาเทศบาลตำบลหางวและประชาคมท้องถิ่น(ระดับตำบล) ประชุมร่วมกันในวันนี้เพื่อพิจารณาแผนฯดังกล่าว

รายละเอียดตามเอกสารที่แจกให้ทุกท่านค่ะ

รายละเอียดโครงการพัฒนา แผนพัฒนาท้องถิ่น (พ.ศ.๒๕๖๑-๒๕๖๕) เพิ่มเติม ฉบับที่ ๕ พ.ศ.๒๕๖๔ สำหรับโครงการที่เกินศักยภาพขององค์กรปกครองส่วนท้องถิ่น เทศบาลตำบลหางว อำเภอเมืองระนอง จังหวัดระนอง ก. ยุทธศาสตร์จังหวัดระนอง ที่ ๑ ส่งเสริมและพัฒนาการท่องเที่ยวและบริการสุขภาพเชื่อมโยงในอาเซียน

ข. ยุทธศาสตร์การพัฒนาขององค์กรปกครองส่วนท้องถิ่นในเขตจังหวัดระนอง ยุทธศาสตร์ที่ ๒ การพัฒนาการวางแผน การส่งเสริมการลงทุน พาณิชยกรรมและการท่องเที่ยว

ยุทธศาสตร์ของเทศบาลตำบลหางว ยุทธศาสตร์ที่ ๓ ด้านการส่งเสริมอาชีพพัฒนาเศรษฐกิจชุมชนและการท่องเที่ยว

แผนงานอุตสาหกรรมและการโยธา งานก่อสร้าง

โครงการปรับปรุงภูมิทัศน์ริมคลองหางวและสะพานข้ามคลองหางว วัตถุประสงค์

๑. สร้างเส้นทางการเดินและจักรยาน เชื่อมโยงเส้นทางสัญจรเส้นทางออกกำลังกายและเส้นทางท่องเที่ยวเมืองหางวให้สมบูรณ์

๒. ปรับปรุงภูมิทัศน์พื้นที่ริมคลองหางวเพื่อใช้เป็นพื้นที่สาธารณะสำหรับกิจกรรมพักผ่อน นันทนาการและการท่องเที่ยวให้แก่ประชาชนและนักท่องเที่ยว

เป้าหมาย (ผลผลิตของโครงการ)

๑. สะพานข้ามคลอง จำนวน ๓ แห่ง (สะพานแห่งที่ ๑ พื้นที่ ๔๑๐ ตร.ม. , สะพานแห่งที่ ๒ พื้นที่ ๓๗ ตร.ม. ,สะพานแห่งที่ ๓ พื้นที่ ๑๗๐ ตร.ม.

๒. ปรับปรุง...

๒. ปรับปรุงภูมิทัศน์ริมคลองหาว ระยะทาง ๑,๓๑๒ เมตร
ประจำปี ๒๕๖๕ งบประมาณ ๔๘,๐๐๐,๐๐๐ บาท
ผลที่คาดว่าจะได้รับ

๑. ประชาชนและนักท่องเที่ยวสามารถเดินทางท่องเที่ยวออกกำลังกายสัญจรไปยังพื้นที่ริมคลองหาวได้ครบทั้งหมด
๒. ชุมชนหาวมีสถานที่ท่องเที่ยวแห่งใหม่ที่ช่วยกระตุ้นและสร้างกิจกรรมท่องเที่ยวให้เกิดขึ้นในพื้นที่ ซึ่งมีผลต่อการพัฒนาเศรษฐกิจรายได้และสร้างงานในชุมชน หน่วยงานที่รับผิดชอบ กองช่างเทศบาล,กรมโยธาธิการและผังเมือง โครงการดังกล่าวมีผลสืบเนื่องมาจากผลประชุมคณะรัฐมนตรีอย่างเป็นทางการนอกสถานที่ ครม.สัญจร ครั้งที่ ๔๕/๒๕๖๔ วันที่จังหวัดกระบี่ระหว่างนายกรัฐมนตรีกับผู้ว่าราชการจังหวัด ผู้แทนภาคเอกชน และผู้บริหารท้องถิ่นเพื่อขับเคลื่อนการพัฒนากลุ่มจังหวัดภาคใต้ฝั่งอันดามัน (กระบี่ ภูเก็ต ตรัง พังงา ระนอง และสตูล) นั้น จึงมีความจำเป็นต้องเพิ่มโครงการปรับปรุงภูมิทัศน์ริมคลองหาวและสะพานข้ามคลองหาว เพื่อบรรจุไว้ในแผนพัฒนาของเทศบาลตำบลหาวคะ ลำดับต่อไป ขอเชิญนายภูมิ ศรีสลวย สถาปนิกผู้ออกแบบโครงการ จะมาให้ข้อมูลและนำเสนอรูปแบบและแนวคิดในการออกแบบเกี่ยวกับโครงการปรับปรุงภูมิทัศน์ริมคลองหาวและสะพานข้ามคลองหาว ขอเชิญค่ะ

นายภูมิ ศรีสลวย
สถาปนิก ผู้ออกแบบโครงการ

สวัสดีครับ ผมภูมิ ศรีสลวย สถาปนิกผู้ออกแบบโครงการ ผมของไร่เรียงที่มาของโครงการนิตินังครับ ก็คือเมื่อหลายปีที่แล้วกรมโยธาธิการและผังเมือง มีโครงการค่าใช้จ่ายในการศึกษาความเหมาะสมและออกแบบรายละเอียดโครงการพัฒนาพื้นที่กลุ่มจังหวัดภาคใต้ฝั่งอันดามัน ทั้ง ๖ จังหวัด และมอบหมายให้บริษัททำการออกแบบภายใต้งบประมาณ ๕๐๐ ล้านบาท ครอบคลุมฝั่งอันดามัน ในส่วนตัวผมเองได้รับมอบหมายให้ดูแลในส่วนของจังหวัดระนอง ประสานความร่วมมือจากเทศบาลตำบลหาวจนได้โครงการ ในส่วนของจังหวัดระนองผมเสนอไป ๗ โครงการ และในพื้นที่ตำบลหาวจำนวน ๒ โครงการ และผ่านการคัดเลือกจนเหลือ ๒ โครงการ ที่จะนำเสนอในวันนี้ ในพื้นที่หาว จะมีโครงการสะพานข้ามคลองหาวและโรงแร่เก่า ผลที่ได้ก็คือออกแบบเขียนแบบและงบประมาณ ผ่านครม.ไปแล้วนั้น ที่ผ่านมามีไม่ได้มาร่วมประชุมก็ขอภัยไว้ ณ ที่นี้ด้วยครับ เนื่องจากสถานการณ์โควิดทำให้การเดินทางลำบาก ที่ผ่านมามีก็ได้แสวงหาความร่วมมือกับทางเทศบาลตำบลหาว และมีการชี้แจงให้พ่อแม่พี่น้องชาวตำบลหาวไปแล้ว ประมาณ ๒-๓ ครั้ง และได้รับคอมเม้นท์อะไรหลายๆอย่างกลับมา และได้นำมาออกแบบปรับปรุง และได้มีการประชุมธุรกิจท่องเที่ยวที่ระนอง กว่าจะตกผลึกมาเป็นโครงการดังกล่าว ทั้ง ๒ โครงการเป็นโครงการที่เชื่อมต่อกัน คลองหาวตอนนี้มี ความสวยงามอยู่แล้ว ตัวสะพานที่เราจะสร้างขึ้นเพื่อเป็นการเชื่อมต่อและเปิด การเข้าถึงพื้นที่ใหม่ๆ ให้คนเข้าไปใช้พื้นที่ได้ เช่น ออกกำลังกาย รวมทั้งอยู่ไม่ไกลตลาด พอทำทุกอย่างครบหมดแล้วจะเกิดเส้นทางท่องเที่ยววนรอบและเดินได้ โครงการปรับปรุงภูมิทัศน์ริมคลองและสะพานข้ามคลองหาว

มีสะพาน...

มีสะพาน ๓ แห่ง ที่ต้องมีสะพาน ๓ แห่ง ก็เพื่อให้ครบรอบและเป็นการปรับปรุงภูมิทัศน์ทั้งหมด โดยจะเพิ่มเสาไฟ เพราะตอนกลางคืนพื้นที่ตรงนั้นจะมีมืด ก็เลยเพิ่มเสาไฟฟ้าให้ครบ พื้นที่เขตทางกว้างประมาณ ๒ เมตร ก็เลยทำอะไรไม่ได้มาก จะมีสะพานทั้งหมด ๓ แห่ง สะพานที่ ๑ ติดกับถนนเพชรเกษม เพื่อเป็นการปิดทางเชื่อมต่อกันที่วิ่งมาจากทางถนนเจริญราษฎร์สามารถข้ามได้ ตัวสะพานนี้สำคัญอีกอย่างหนึ่งคือ เป็นแลนด์มาร์คจะมองเห็นวิวทิวทัศน์ เวลาเราข้ามสะพาน ตัวสะพานนี้จะเป็นจุดศูนย์กลางและมองเห็นน้ำตกหงาวได้ สะพานที่ ๒ ข้ามคลองหงาวซึ่งเป็นคลองเล็กๆ สะพานที่ ๓ สร้างแยกมาจากสะพานรถยนต์เพราะปกติคนจะมาถ่ายรูปหรือมาใช้ ปัจจุบันจะต้องถ่ายรูปบนสะพานสี่เหลี่ยมสีเขียว ซึ่งผมมองว่าอันตราย จึงจำเป็นต้องแยกสะพานขึ้นมาอีกหนึ่งสะพานแยกโดยเฉพาะให้คนสามารถเข้าไปใช้งานได้และประการหนึ่ง นอกจากเฟสทางเล็กจากตัวรั้วถึงถนนจะกว้างประมาณ ๒ เมตรการจะทำให้สนามเด็กเล่นหรือพื้นที่นั่ง จำทำไม่ได้ครับ เนื่องจากพื้นที่เล็ก ผมก็เลยทำตัวสะพานเป็นศูนย์กลางของกิจกรรม คนที่มาวิ่งออกกำลังกายก็จะใช้สะพานในการพักผ่อนนั่งพูดคุยกันได้ ก็เลยจำเป็นต้องมี ๓ สะพานครับ ตามภาพใน Power point จะเป็นจุดหมายตาแห่งใหม่ของตำบลหงาวเพราะถ้าหากมองมาจากถนนเพชรเกษมก็จะมองเห็นได้ ตรงตัวสะพานเองก็มองเห็นน้ำตก จากรูปด้านขวาจากถนนเจริญราษฎร์ก็มองเห็นครับ จะมองเห็นทั้ง ๓ มุมมองเลยนะครับ นี่เป็นการนำเสนอสะพาน ๓ แห่ง ที่ผ่านมามีการผลิตแบบและแก้ไขแบบนะครับ เมื่อมีคอมเมนต์มาหรือแม้แต่ทุกคอมเมนต์ที่อยู่ในเฟสบุ๊คของเทศบาลตำบล หงาวเองผมก็เอากลับมาเป็นการบ้านทำการแก้ไข เช่น ตอนแรกตัวสะพานจะมีเสา มีคนเสนอว่าเสาจะขวางทางน้ำหรือไม่ ก็เลยเปลี่ยนแบบเป็นไม่มีเสาหรือเสนอการออกแบบลวดลายที่เป็นเอกลักษณ์ท้องถิ่น ผมก็รับมาทำการแก้ไขมีการออกแบบเยอะมาก แบบที่เห็นในปัจจุบันจะเป็นแบบที่ ๔ - ๕ แล้วนะครับ มีประเด็นอยู่ว่าทำไมสะพานจึงเป็นรูปร่างที่ผมกำลังจะเสนอไปคือ ข้อที่ ๑ ก็คือตัดเป็นสะพานพาดยาวไม่มีเสาลงน้ำพาดข้ามไปเลย โดยหลักการวิศวกรรมทำได้อยู่แล้วนะครับ เพื่อที่จะเวลาหน้าน้ำ เช่น ที่เขื่อนบางริ้นที่พัง เพราะมีเสาขวางทางน้ำ แต่สะพานที่หงาวจะไม่มีเสานะครับ และจะอยู่สูงจากน้ำระดับสูงสุดประมาณ ๑.๔๐ เมตร ถ้าเป็นช่วงที่หน้าน้ำปกติไม่ใช้ช่วงหน้าน้ำหลากจะสูงจากระดับน้ำมาตรฐานประมาณ ๒.๕๐ เมตร ก็สามารถพายเรือลอดใต้สะพานได้นะครับ ข้อ ๒ ตัวสะพานจะไม่สูงเพราะจะบังวิวทิวทัศน์ เพราะถ้าสูงเกินไปก็จะชัน คนก็ขึ้นไม่ได้ตัวสะพานมีความลาดต่ำมาก คนทั่วไปขึ้นได้จักรยานก็ปั่นได้เป็นแค่นิดเดียว ออกแบบให้มีความลาดชันต่ำคนทั่วไปสามารถเดินได้ อีกประการหนึ่งตัวสะพานไม่ใช่สัตว์ประหลาดที่มาทำให้พื้นที่ดูประหลาดไปจะต้องสะท้อนเอกลักษณ์ของพื้นที่ เช่น โค้งของภูเขา ทิวเขาเป็นฉากหลังที่สวยงามรวมทั้งผมนำเอาพืชของพื้นที่มาออกแบบด้วย เช่น ต้นปาล์ม ต้นมะม่วงหิมพานต์ ต้นโกกงาง และดอกโกมาซุม หยิบมาใช้เป็นองค์ประกอบในหงาวนะครับ อันนี้จะเป็นภาพมุมมองจะดูเชื่อมต่อกันเป็นวงกลมเดินทางเชื่อมต่อกันได้ สะพานแห่งที่ ๑ จะแตกต่างจากสะพานอีก ๒ แห่งนะครับ

ตัวสะพานจะมี ๒ ชั้น ชั้นที่ ๑ เดินหรือขี่จักรยานได้ ชั้นบนจะมีบันไดให้เดินขึ้นไปชมวิวด้านน้ำตกได้ นะครับ และส่วนชั้นบนจะมีหลังคา กันฝนได้ ตัวสะพานตัวนี้จะสำคัญคือสามารถมองเห็นจากถนนเพชรเกษมได้ ตอนกลางคืนจะมีไฟสามารถเดินเล่นได้ สะพานแห่งนี้ ๒ จะเป็นสะพานเล็กๆ สะพานแห่งนี้ ๓ จะอยู่ใกล้กับสะพานสี่เหล็อง เขียวสะพานปัจจุบัน แยกออกมาเป็นสะพานสำหรับคนเดินข้ามไม่ต้องกลัวว่าเวลาเดินข้ามจะถูกรถเฉี่ยวชนนะครับ สะพานจะมีราวระเบียง ผมออกแบบให้สอดคล้องกับยุคเหมืองแร่จะเป็นเหล็กตัดนำเอาลวดลายของพืชเศรษฐกิจของท้องถิ่นมาใช้ มีต้นปาล์ม มะม่วงหิมพานต์ ต้นโกก้าง โกมาซุม เพื่อเป็นเอกลักษณ์ของท้องถิ่นและเป็นสะพานที่ไม่เหมือนใครเหมาะสำหรับพื้นที่ห่าวจริงๆ ตรงกลางราวสะพานจะเขียนเป็นหนังสือว่า “ห่าว” เพราะปกติสะพานจะมีชื่อตรงตัวสะพานนะครับ งบประมาณก็ตามที่แจ้งไปแล้วนะครับ ประมาณ ๔๘ ล้านบาทครับ ผมขอจบการนำเสนอโครงการปรับปรุงภูมิทัศน์ริมคลองและสะพานข้ามคลองห่าวเพียงแค่นี้ครับ ใครมีคำถามหรือข้อสงสัยหรือข้อเสนอแนะสามารถเสนอได้นะครับ หากไม่มีคำถามผมขอตอบก่อนล่วงหน้าครับ พอได้ยินมาหลายเรื่องนะครับก็คือเรื่องที่ดินสะพานทั้งหมดทำในพื้นที่ของตลิ่งไม่ได้เข้าไปที่ดินอื่นจะสุดแค่ตรงทางเท้าไม่ได้เข้าไปตรงถนนเพราะตรงถนนยังไม่ทราบชัดเจนว่าที่ดินตรงนั้นเป็นที่ดินของใครและอีกเรื่องตรงสะพานที่เชื่อมบางวันพังตัวสะพานของห่าวเป็นเหมือนเชื่อมบางวันหรือไม่ ขอดตอบว่าสะพานที่จะสร้างไม่มีเสาปักลงน้ำนะครับ โอกาสต่อไปผมจะเปิดโอกาสให้ถามได้นะครับ

นางสาวสุพรีชต์ ธนบัตร

ที่ประชุมมีท่านใดมีข้อสงสัยจะสอบถาม หรือเสนอแนะที่เกี่ยวข้องกับโครงการปรับปรุงภูมิทัศน์ริมคลองและสะพานข้ามคลองห่าวหรือไม่คะ ถ้าไม่มี ก็ขอมติที่ประชุมว่าเห็นชอบที่จะเพิ่มเติมโครงการปรับปรุงภูมิทัศน์ริมคลองและสะพานข้ามคลองห่าว ไว้ในแผนพัฒนาท้องถิ่น(พ.ศ.๒๕๖๑-๒๕๖๕) ประจำปี ๒๕๖๕ หรือไม่คะ ถ้าเห็นชอบก็ขอมติที่ประชุมคะ

ที่ประชุมประชาคมฯ

มีมติเห็นชอบเป็นเอกฉันท์

นายสัญญา เกตุลิขิตกุล

ผมขออนุญาตที่ประชุมครับ ก่อนอื่นขอสวัสดิ์พ่อแม่พี่น้องทุกท่านที่มาร่วมประชุมในวันนี้ครับ ผมอยากจะพูดในสิ่งที่ผมทำไปครับ จริงๆแล้วโครงการนี้เป็นโครงการของสมัยที่แล้วซึ่งผมเป็นนายกานะครับ และสมัยนี้คณะผู้บริหารจะดำเนินโครงการต่อผมก็ไม่ว่านะครับ แต่ผมขอพูดสักนิดนึงว่าขอบอกชาวบ้านให้ทราบว่าโครงการนี้ไม่ใช่ว่าจะเกิดขึ้นง่ายๆ ไม่ใช่ว่าคณะรัฐมนตรีจะอนุมัติง่ายๆนี่เป็นโครงการที่ผมเสนอไป เนื่องจากกรมโยธาฯมีนโยบาย ส่งหนังสือมาทางเทศบาล อบต.ว่ามีโครงการใดบ้างที่จะเสนอ ผมก็ได้ดำเนินการขอโครงการนี้มาให้พี่น้องชาวตำบลห่าว เพื่อให้มีการท่องเที่ยวอยากให้มีความเจริญก้าวหน้า แต่ผมก็ไม่มีโอกาสได้ทำผมก็ไม่ได้ว่าอะไรแต่ทุกสิ่งทุกอย่าง ผมอยากให้พี่น้องทุกคนในตำบลห่าว เห็นชอบกับโครงการนี้ การของบประมาณนี้ไม่ได้ขอกันง่ายๆนะครับ ขั้นตอนการดำเนินการประมาณปีกว่า ขอให้ทางนี้ทำในสิ่งที่ดีและขอให้พี่น้องในตำบลห่าวเห็นด้วยกับทั้ง ๒ โครงการนี้

เพราะแต่...

นางสาวสุพรีชต์ ธนบัตร

เพราะแต่ละโครงการไม่ได้ขอกันง่ายๆ นะครับ ผมขอพูดแค่นี้ ขอขอบคุณมาก
ครับ

ขอขอบคุณท่านสัญญา เกตุลิขิตกุล ค่ะ ลำดับต่อไปเข้าสู่ระเบียบวาระที่ ๓
**๓.๒ เรื่องพิจารณาจัดทำร่างแผนพัฒนาท้องถิ่นเทศบาลตำบลหงาว (พ.ศ.
๒๕๖๖-๒๕๗๐) เพิ่มเติม (ฉบับที่ ๑) พ.ศ.๒๕๖๔**

รายละเอียดตามเอกสารที่แจกให้ทุกท่านน่าจะเล่มสี่ชมพู โครงการที่เพิ่มเติมฯ
จำนวน ๑ โครงการ รายละเอียดโครงการพัฒนาแผนพัฒนาท้องถิ่น (พ.ศ.
๒๕๖๖ - ๒๕๗๐) เพิ่มเติม ฉบับที่ ๑ พ.ศ.๒๕๖๔ สำหรับ โครงการที่เกิน
ศักยภาพขององค์กรปกครองส่วนท้องถิ่น แบบ ผ ๐๒/๒ เทศบาลตำบลหงาว
อำเภอเมือง ระนองจังหวัดระนอง ก. ยุทธศาสตร์จังหวัดระนอง ที่ ๑ ส่งเสริม
และพัฒนาการท่องเที่ยวและบริการสุขภาพเชื่อมโยงในอาเซียน ข. ยุทธศาสตร์
การพัฒนาขององค์กรปกครองส่วนท้องถิ่นในเขตจังหวัด ยุทธศาสตร์ที่ ๒ การ
พัฒนาการวางแผน การส่งเสริมการลงทุน พาณิชยกรรมและการท่องเที่ยว
ยุทธศาสตร์ของเทศบาลตำบลหงาว ยุทธศาสตร์ที่ ๓ การส่งเสริมอาชีพ พัฒนา
เศรษฐกิจชุมชนและการท่องเที่ยว แผนงานอุตสาหกรรมและการโยธา งาน
ก่อสร้าง

โครงการพัฒนาพื้นที่สาธารณะเชิงสุขภาพและศูนย์เรียนรู้ประวัติศาสตร์เหมือง
แร่ตำบลหงาว วัตถุประสงค์

๑. เพื่อส่งเสริมสุขภาพและพัฒนาคุณภาพชีวิตของคนในพื้นที่
๒. เพื่อพัฒนาพื้นที่การเรียนรู้ประวัติศาสตร์เหมืองแร่เมืองหงาว
๓. ส่งเสริมให้เป็นศูนย์การท่องเที่ยวใหม่ในเขตเทศบาลตำบลหงาว
๔. ส่งเสริมให้ตำบลหงาวเป็นส่วนหนึ่งของแผนแม่บทเมืองมรดกโลกด้าน
อุตสาหกรรมเหมืองแร่ดีบุก
๕. เพื่อปรับปรุงภูมิทัศน์และสิ่งแวดล้อมโดยรอบให้สะอาดและสวยงาม
๖. เพื่อส่งเสริมอาชีพและเศรษฐกิจชุมชน

เป้าหมาย (ผลผลิตของโครงการ)

๑. การปรับปรุงโรงแต่งแร่เก่าให้เป็นศูนย์การเรียนรู้ประวัติศาสตร์และ
วัฒนธรรม
๒. พื้นที่สาธารณะเชิงสุขภาพและนันทนาการ
๓. ลานกิจกรรมอเนกประสงค์รองรับกิจกรรมนันทนาการและกิจกรรมชุมชน
๔. ลานจอดรถสาธารณะรองรับกิจกรรมท่องเที่ยว
๕. ส่วนบริการประชาชน พื้นที่โครงการ ๒๐ ไร่ ๑ งาน ๙๖ ตารางวา

ประจำปี พ.ศ.๒๕๖๖ งบประมาณ ๙๕,๗๐๐,๐๐๐ บาท

ตัวชี้วัด อาคารโรงแต่งแร่เก่าได้รับการปรับปรุง , อาคารกิจกรรมชุมชน , หอชม
วิวเมืองหงาว , พื้นที่ในเขตเทศบาลตำบลหงาวได้รับการปรับปรุงที่ดีขึ้น
ผลที่คาดว่าจะได้รับ

๑. มีแหล่งท่องเที่ยวเชิงประวัติศาสตร์แห่งใหม่
๒. ศูนย์การเรียนรู้ทางประวัติศาสตร์เหมืองแร่ให้แก่ประชาชน เยาวชนและ
นักท่องเที่ยว

๓. เชื่อมโยง...

๓. เชื่อมโยงกิจกรรมการท่องเที่ยวในเมืองหนาวให้ครบสมบูรณ์

๔. ชุมชนหนาวมีสถานที่ท่องเที่ยวแห่งใหม่ ที่ช่วยกระตุ้นและสร้างกิจกรรมการท่องเที่ยวให้เกิดขึ้นในพื้นที่และสร้างงานในชุมชน

หน่วยรับผิดชอบหลัก กองช่างเทศบาลตำบลหนาวและกรมโยธาธิการและผังเมือง ในส่วนของรายละเอียดและรูปแบบโครงการพัฒนาพื้นที่สาธารณะเชิงสุขภาพและศูนย์เรียนรู้ประวัติศาสตร์เหมืองแร่ตำบลหนาว ขอเชิญคุณภูมิ ศรีสลาย สถาปนิกผู้ออกแบบโครงการ จะมาให้ข้อมูลและนำเสนอรูปแบบและแนวคิดในการออกแบบเกี่ยวกับโครงการ ขอเชิญค่ะ

นายภูมิ ศรีสลาย

สถาปนิกผู้ออกแบบโครงการ

ในพื้นที่โครงการจะมีอาคารอเนกประสงค์รองรับกิจกรรม เป็นพื้นที่เดินวิ่งนวด ควบ ซึ่งพื้นที่ตำบลหนาวยังไม่มีพื้นที่สาธารณะไว้ทำกิจกรรมและพื้นที่ตรงนี้เป็นพื้นที่เก่ามีเนื้อที่ประมาณ ๒๐ ไร่ โดยมีอาคารเทศบาล ศูนย์พัฒนาเด็กเล็กและมีอาคารนี้ที่คนเข้ามาทำกิจกรรม ตัวโครงการหลักๆจะประกอบไปด้วยหนึ่งศูนย์เรียนรู้ประวัติศาสตร์เหมืองแร่เมืองหนาวจะซ่อมคันทันสภาพตัวโรงแร่เก่าไม่ได้รื้อทำใหม่จะรับ แต่บางอย่างโครงสร้างที่เป็นไม้ ถ้าทำใหม่ก็จะทำเป็นไม้เหมือนเดิม จะคงรูปร่างไว้เหมือนเดิมตามภาพเลยนะครับ ขนาดเหล็กก็จะทำให้เหมือนเดิม เพราะการซ่อมทางเราไม่รู้ว่าจะพังอีกหรือเปล่า เพราะตัวโครงสร้างมีอายุ ๕๐-๖๐ ปีแล้ว อันดับที่สอง คือทำลานจอดรถให้จอดรถได้ประมาณ ๖๐ กว่าคัน มอเตอร์ไซค์ประมาณ ๔๐ กว่าคัน อยู่ฝั่งติดกับร้านดินคาเฟ่จะรับ สำหรับคนที่จะมาเที่ยวตลาดหรือมาเที่ยวสะพานผมจะทำที่จอดรถไว้ให้ และมีอาคารอเนกประสงค์เป็นที่สำหรับร้านกาแฟ เพื่อเป็นจุดดึงดูดให้คนเข้ามาได้ อาจจะให้ออกคนเข้ามาสัมภาษณ์หรือเช่าก็ได้ และเป็นอาคารคล้ายๆที่เก็บประวัติศาสตร์ของเมืองหนาว อาคารนี้ผมจะทำพื้นที่และได้รับความร่วมมือจากโครงการวิจัยเดี่ยวเค้าจะเอาเรื่องราวของกิจกรรมมาลงเราก็เตรียมพื้นที่ไว้ อาจจะมีเรือจำลองเรือแร่เอาไว้ ที่ผ่านมาได้เข้าร่วมประชุมได้รับคอมเมนต์มาว่าพื้นที่ด้านหลังมีต้นไม้เยอะไม่ยากให้ตัดต้นไม้ ผมก็ปรับแบบให้คัดเคี้ยวตามต้นไม้ ต้นไม้ใหญ่จะไม่ตัดนะครับ อาจจะมีการตัดพวกต้นกถินรงค์ออก ส่วนต้นไม้ใหญ่จะไม่ตัดออกนะครับ จะทำให้เป็น ทางเดินเชิงนิเวศน์ ตัวโรงแร่ปรับปรุงให้เป็นศูนย์เรียนรู้จะมีห้องแต่งแร่อาจมีห้องไว้เก็บเอกสารประวัติศาสตร์เกี่ยวกับเหมืองแร่ ตรงพื้นที่ที่เป็นโรงจอดรถของงานป้องกันที่มีรถพยาบาลจอดอยู่ เนื่องจากมันบังจะขออนุญาตไปไว้ด้านหลังเพื่อจะเปิดมุมมองพอเปิดพื้นที่ตรงนี้จะมองเห็นพื้นที่ด้านหลังจะมองไปจนถึงตัวน้ำตกหนาวเลยครับ รูปนี้จะเป็นรูปจากมุมสูงตรงพื้นที่จะมีบึงเล็กๆอยู่ผมก็แต่งให้เป็นบ่อน้ำและจำลองตัวอาคารเรือนแร่ชุดขึ้นมาด้วยลอยอยู่ในน้ำและจะเป็นทางเดินเชิงนิเวศน์ มุมมองนี้เลยครับถ้ามองไปทางขวามือทุกท่านจะมองเห็นพื้นที่โครงการเลยครับ ภาพนี้เป็นอาคารเรือนชุดแรกก็จะจำลองมาจากเรือนชุดแร่ตามภาพนะครับ ตัวทางเดินจะมีหลังคากันฝนเชื่อมต่อระหว่างอาคารด้านในอาคารไว้ติดแกลลอรี่หรือเรื่องราวต่างๆตัวอาคารจะมีลิฟท์ไว้ขึ้นลงอาคารบางคนไม่อยากจะเดินขึ้นก็สามารถใช้ลิฟท์ได้ลิฟท์มี ๒ ชั้นนะครับ มองไกลในภาพอาจจะเห็น

ห้องอเนก...

ห้องอเนกประสงค์ ถ้าเทศบาลอยากมีรายได้อาจจัดตั้งเป็นร้านค้าเพื่อเพิ่มรายได้การมีร้านค้าก็เหมือนการดึงดูดคนให้เข้ามาเที่ยวในพื้นที่ ส่วนภาพนี้จะ เป็นด้านบนตัวอาคารจะจำลองเรือแร่อาจจะเอาไว้ติดแกลอรี่ภาพอะไร ประมาณนั้นะครับด้านบนอาคารจะมีระเบียงยื่นออกไปสามารถมองตัวน้ำตก ได้สวยงามอาคารจะสูงประมาณ ๘-๙ เมตรจะไม่สูงมากตามภาพมีพื้นที่เดิน คดเคี้ยวไปตามภูมิประเทศเป็นทางลาดเตี้ยๆตามภาพนะครับ งบประมาณ ๙๕ ล้านบาท โครงการนี้เป็นโครงการระยะกลางอาจจะนำเข้าแผนเทศบาล หรือแผนจังหวัดก็ได้ครับหรืออาจแบ่งเป็นเฟสก็ได้เนื่องจากงบประมาณมี จำนวนมากนะครับ ต่อไปจะเป็นการเปิดโอกาสให้สัมภาษณ์ ขอขอบคุณครับ

นายนาวิ สัตย์จา

ผมขออนุญาตถามหน่อยครับ เมื่อสร้างสะพานเสร็จแล้วตรงหัวสะพานถนน เพชรเกษมเคำบอกเป็นที่ยื่นบุคคล ปิดทางเข้าไม่ให้คนผ่านแล้วครับ เคำเอา ไม้กั้นไว้บอกว่าเป็นที่ดินของเคำ ไม่ให้รถผ่านเข้าออกจะอย่างไรครับ

นายภูมิ ศรีสลาย

ตัวสะพานที่เราจะสร้างอยู่ในส่วนของตลิ่งนะครับไม่อยู่ในส่วนของที่เอกชนอยู่ แล้ว สะพานที่เราจะสร้างไปไม่ถึงพื้นที่บริเวณนั้นนะครับ พื้นที่ตรงบริเวณนั้น น่าจะเป็นของเคำครับ สะพานที่สร้างจะสร้างไปไม่ถึงพื้นที่ตรงนั้น แต่ต่อไปถ้า เคำเห็นประโยชน์เคำก็อาจจะเปิดพื้นที่ตรงนั้นก็ได้ครับเพราะเคำน่าจะได้ ประโยชน์นะครับ

นายสัญญา เกตุลิขิตกุล

ขออนุญาตครับ ผมอยากถามหน่อยครับว่าแต่ก่อนในแบบที่ส่งไปให้ทำมีสนาม ฟุตบอลด้วย แต่ตอนนี้ไม่เห็นมีในแบบครับ

นายภูมิ ศรีสลาย

ตัวสนามฟุตบอลตอนแรกที่ทำตั้งใจให้ทำเป็นสนามฟุตบอลพอได้ปรึกษากับ กรมโยธาธิการและผังเมือง ทางกรมโยธาเคำเบี่ยงเกี่ยวกับการทำสนามกีฬา ไม่ได้ครับ และถ้าเราจะทำเป็นสนามฟุตบอลเป็นสนามดินไปโครงการจะไม่ สมบูรณ์และพื้นที่ตรงนี้มีต้นไม้เยอะมากสนามจะใช้พื้นที่ใหญ่มาก ถ้าจะต้อง ตัดต้นไม้เยอะมาก ผมก็เลยออกแบบเป็นคอร์ตเล็กๆแทน มีสนามเบตอง สนาม วอลเลย์บอล สนามตะกร้อแทนนะครับตามรูปนี้เลยครับ จะกระจายตามพื้นที่ ว่างเล็กๆโดยรอบ นะครับ ถ้าเป็นสนามบอลใหญ่ๆจะทำไม่ได้เป็นคนละ หน่วยงานกัน ซึ่งเป็นเงื่อนไขของทางราชการครับ

นายสัญญา เกตุลิขิตกุล

ขอบคุณมากครับ ผมแค่สงสัยอยู่ครับ ขอบคุณมากครับ

นางสาวสุพรรณรัตน์ ธนบัตร

ที่ประชุมมีท่านใดมีข้อสงสัยจะสอบถาม หรือข้อเสนอแนะที่เกี่ยวข้องกับ โครงการพัฒนาพื้นที่สาธารณะเชิงสุขภาพและศูนย์เรียนรู้ประวัติศาสตร์เหมือง แร่ตำบลหงาว หรือไม่คะ

นายแอ๊ด พุทธวัฒนานนท์

สวัสดีครับ พี่น้องชาวหงาวทุกท่านครับ ผมนายแอ๊ด พุทธวัฒนานนท์ ก็มีความ คิดเห็นตามโครงการที่ได้จัดทำมา ก็เป็นที่ถูกอกถูกใจกับชาวบ้านทุกคนก็ว่าได้ เพราะว่าเราได้ปรับปรุงตำบลหงาวให้เป็นสถานที่สำหรับการท่องเที่ยว เพื่อ ประโยชน์ของชุมชนครับ ที่นี้ผมขอเสนอว่าการท่องเที่ยวที่นอกจากเรามี สะพานสร้างสะพานแล้วและมีการซ่อมแซมโรงแร่ตำบลหงาว ที่นี้ผมใคร่เสนอ

ว่าถ้ากรม...

ว่าถ้ากรมโยธาธิการและผังเมืองสามารถสร้างรางเหมือนแร่ได้ ชาวบ้านหรือเด็ก
รุ่นหลังจะได้รู้จักรางแร่หรือเหมืองแร่ เพราะบางคนจะ 모르จักแต่ถ้าสามารถ
สร้างรางเหมือนแร่ ให้เกิดขึ้นในสถานที่ดังกล่าวได้ก็จะเป็นพระคุณอย่างยิ่งครับ
และอีกอย่างอยากให้ท่านได้จำลองเรือชุดที่บ้านเราเรียกว่าเรือชุดแร่ ไม่ทราบ
ว่าทางกรมโยธาจะดำเนินการในเรื่องนี้ได้หรือไม่ครับ ขอความชัดเจนด้วย
ครับ ขอขอบคุณครับ

นายภูมิ ศรีสลาย

ตัวรางแร่ ผมจะเพิ่มเข้าไปในตัวโครงการให้ครับ แต่ต้องเท่าที่สามารถทำได้ครับ
เนื่องจากโครงการเป็นการดำเนินการที่ ที่ของรัฐแต่เหมือนจะมีกรวิจัยตัวนี้อยู่
และผมจะประสานขอความร่วมมือไป อะไรที่พอจะทำได้ก็จะเพิ่ม แต่จะให้เป็น
ตัวผังแม่บทโครงการไว้ก่อนครับ

นางสาวสุพรรณิศา ธนบัตร

ที่ประชุมมีท่านใดมีข้อสงสัยจะสอบถาม หรือข้อเสนอแนะที่เกี่ยวข้องกับ
โครงการพัฒนาพื้นที่สาธารณะเชิงสุขภาพและศูนย์เรียนรู้ประวัติศาสตร์เหมือง
แร่ตำบลหงาว หรือไม่คะ ถ้าไม่มี ก็ขอมติที่ประชุมว่าเห็นชอบที่จะเพิ่มเติม
โครงการพัฒนาพื้นที่สาธารณะเชิงสุขภาพและศูนย์เรียนรู้ประวัติศาสตร์เหมือง
แร่ตำบลหงาว ไว้ในแผนพัฒนาท้องถิ่น(พ.ศ.๒๕๖๖-๒๕๗๐) ประจำปี ๒๕๖๖
หรือไม่คะ ถ้าเห็นชอบก็ขอมติที่ประชุมคะ

ที่ประชุมประชาคมฯ

มีมติเห็นชอบเป็นเอกฉันท์

ระเบียบวาระที่ ๔

เรื่องอื่นๆ

นางสาวสุพรรณิศา ธนบัตร

ที่ประชุมมีท่านใดมีข้อสงสัยจะสอบถามหรือข้อเสนอแนะอะไรหรือไม่คะ ขอ
เชิญคะ

นายจักรกฤษ ภัทรอนันตกุล

ก่อนอื่นผมต้องขอขอบคุณชาวหงาวนะครับ เพราะโครงการแต่ละโครงการที่
เสนอมานี้ ผมไม่ได้คัดค้าน ผมเห็นดีด้วยครับ เพราะโครงการพวกนี้เป็น
โครงการที่ผมเหมือนกับเป็นตัวแรกๆเลยที่ผมทำโครงการเกี่ยวกับเรื่องการ
ท่องเที่ยวตั้งแต่แรก พุดง่าย ๆ เหมือนเริ่มตั้งไข่ในหงาวเลย ที่นี้สิ่งที่ผมจะพูดให้
พี่น้องชาวหงาวได้เข้าใจทุกคนไปในแนวทางเดียวกัน ถ้าทุกคนมีความสามัคคี
มาชุมนุม มาประชุมกันได้แบบนี้ ผมบอกเลยเราจะไม่ได้เสียอะไรไปหลายๆ
อย่าง นี่เราเสียอะไรไปบ้าง สนามบินเสียไปโดยใช่เหตุ นี่กำลังจะเสียเขื่อนตรง
นี้ไปอีกแล้ว นี่คือเรา คือเราไม่ได้กระตือรือร้นคิดว่ามันไม่ใช่หน้าที่ แต่ทุกคนคิด
ว่าทุกคนมีหน้าที่ปกป้องในสิ่งพวกนี้ ผมรับรอง แม้กระทั่งที่ของกองทัพอากาศ
ถ้าชาวบ้านไม่เห็นด้วยรับรองหลวงก็ไม่กล้ามายุ่งกับเราหรอกครับ ผมขอถาม
สักนิดนึงครับในเขื่อนหรือฝายน้ำล้น ณ ตอนนีักรมชลประทานโอนให้เทศบาล
แล้วหรือยัง โอนให้แล้ว ที่นี้ผมอยากจะพูดว่า ต่อไปเป็นเรื่องที่เทศบาลจะต้อง
ดูแลรักษา ที่ผมเห็นมาผมไม่ชอบก็คือลักษณะที่ผมไปเห็นป้ายโครงการชื่อป้าย
โครงการเขียนผิด เขียนว่า “ฝายน้ำล้น” จริงๆมันต้องเขียนว่าฝายน้ำล้น
ลักษณะการวางของตัวหนังสือมันไม่สมดุลกับตัวป้าย ถ้าโอนให้เทศบาลแล้วผม
อยากให้เทศบาลไปดูแล เพราะว่าเป็นแหล่งท่องเที่ยวแล้ว ยิ่งงูๆคนเดินเข้า
ออกตรงบริเวณนั้นเค้าก็ต้องมองดูมันไม่ตี ผมตีใจนะที่ชาวหงาวมาร่วมประชุม
วันนี้เพราะ...

นายสัญญา เกตุลิขิตกุล

วันนี้เพราะเป็นโครงการที่ดีผมตั้งใจสบายใจมากครับ ผมขอพูดแค่นี้ครับ
ทุกท่านอย่าเพิ่งโมโหนะครับ คือผมอยากจะถามว่าคณะผู้บริหารชุดนี้ว่า ฝ่าย
ชลประทานที่คุณบอกว่ารับไปแล้วนะ มีอะไรผิดไปบ้างหรือเปล่าเพราะตอนผม
อยู่ผมยังไม่รับเลย คุณรู้หรือไม่ว่ากล่องเกเบี้ยนมันชำรุดเสียหายเค้าไม่ซ่อมแซม
ผมเลยไม่รับ ตั้งแต่สมัยผมจะให้ผมรับ ผมไม่รับ ผมไม่เซ็นรับ ผมบอกให้ทาง
ชลประทานมาซ่อมแซมเสียก่อนเพราะมันเสียเยอะ ผมเลยสงสัยว่าเทศบาล
ทราบหรือไม่ ก็ไม่ทราบนะครับพิจารณากันเอาเองละกัน พูดได้แค่นี้ครับ
ขอบคุณครับ

นางสาวสุพรรณธ์ ธนบัตร

ที่ประชุมมีท่านใดมีข้อสงสัยจะสอบถามหรือข้อเสนอแนะอะไรหรือไม่คะ ขอ
เชิญคะ

นายสามารถ ลิมศิลา

สวัสดิ์ครับพี่น้องชาวหวางทุกท่าน ผมจะพูดในวันนี้ในนามของคณะกรรมการ
พัฒนาท้องถิ่น ซึ่งจริงๆแล้วแผนในวันนี้จะต้องผ่านความเห็นชอบของ
คณะกรรมการพัฒนาท้องถิ่น คิดว่าในวันนี้ที่ประชุมก็มีกรรมการหลายท่านเข้า
ร่วมประชุมวันนี้ แต่ว่าเนื่องด้วยเป็นโครงการเร่งด่วนจึงจัดการประชุม
คณะกรรมการพัฒนาท้องถิ่นร่วมกับประชาคมท้องถิ่น ผมในฐานะกรรมการ
พัฒนาท้องถิ่น อยากจะเสนอซึ่งเป็นเรื่องที่ต่อเนื่อง ณ วันนี้ชาวตำบลหวางได้สิ่งที่มี
คุณค่า ผมก็ยังมีกว่าในชีวิตผม ซึ่งเป็นเด็กหวางจะได้เห็นสิ่งดีๆที่จะเกิดขึ้นใน
ตำบลหวาง อันนี้ต้องขอขอบคุณทุกฝ่าย โดยเฉพาะกรมโยธาธิการฯที่มอบสิ่ง
ดีๆให้ อยากจะต่อเนื่องไปว่าเมื่อสร้างโครงการนี้แล้ว สิ่งดีๆเกิดขึ้นแล้วที่
ตำบลหวาง อันดับแรกเลยคือการโยนภาระให้กับเทศบาลเช่นเดียวกับโครงการ
ที่ท่านนายกสัญญาได้กล่าวไป เมื่อเชื่อมั่นมันสร้างแล้วเรารับมอบแล้ว มันต้อง
เป็นภาระในเรื่องของการดูแลและการใช้งบประมาณ ณ วันนี้สิ่งก่อสร้างอันนี้
ปี ๑ ปี ๒ ปี ๓ สวยงามแต่พออยู่ไปมันเริ่มเสื่อมสภาพแน่นอน ถามว่า
งบประมาณทางเทศบาลต้องเตรียมไว้เลย เพราะทางกรมโยธาฯ คิดว่าคงจะไม่
มีงบประมาณตรงนี้ในการบำรุงรักษาไม่เหมือนกับบางองค์กร ตัวอย่าง เช่น
โรงเรียนบ้านทุ่งหวาง ได้สนามหญ้า สนามฟุตบอลมาสวมหนึ่ง ในระยะเวลา ๓
ปี - ๕ ปี ทางบริษัทที่เค้าให้งบมา เอกชนเค้าจะมีงบบำรุงดูแลในช่วง ๓ ปี แต่
ว่า ๓ ปีนั้นทางโรงเรียนบ้านทุ่งหวางต้องบริหารสนามนั้นให้มีรายได้ขึ้นมา
หลังจาก ๓ ปีแล้วเค้าจะไม่ให้ อันนี้แหละที่ผมเป็นห่วงและกังวลว่าหลัง ๓-๕ ปี
แล้ว งบในการดูแลรักษาเทศบาลหนักแน่นอน มันไม่ได้คงอยู่ในปีแรก
ยกตัวอย่างง่ายๆสนามเด็กเล่นที่หน้าเทศบาลและโรงเรียนบ้านทุ่งหวางที่เราได้
งบประมาณมาจาก อบจ.ระนอง ปีแรกยังดีอยู่เราก็ไปออกกำลังกายกัน แต่พอ
ปี ๒ ปี ๓ เป็นสนิมเบาอะไรขาดหมดแล้ว และอันตรายด้วย มีเด็กลูกหลาน
ของพวกเราได้รับอุบัติเหตุหลายคนแข่งขาก็มี ผมเคยถามที่ อบจ.ว่าแล้ว
เมื่อไรจะไปซ่อมบำรุงดูแลรักษา คุณเพียงแต่ให้เรามาแต่พองบดูแลรักษาเค้า
บอกว่าเป็นของพมจ. ไปฝากไว้กับโรงเรียน โรงเรียนก็ไม่มีงบซ่อม เอาให้
เทศบาล เทศบาลก็ไม่มีงบซ่อม ข้อที่ ๑ ผมขอบอกไว้เลยหลังจาก ๓ ปีเตรียม
งบประมาณไว้เพื่อบำรุงรักษาซ่อมแซมไว้เลย

อาคารยิ่งใหญ่...

อาคารยิ่งใหญ่นานี้มันต้องชำรุดมันต้องเสื่อมโทรม เราทำอย่างไรให้มันคงสภาพและใช้ประโยชน์สูงสุด อันนี้คือข้อที่ ๑ ข้อที่ ๒ สิ่งที่เราจะได้ตามมาคือวันนี้เราได้สิ่งที่สวยงามมา ถ้ามองว่าชาวหลวงภูมิไฉมัย ดีใจมัย ดีใจ แต่ทำอย่างไรให้ชาวหลวงได้รับประโยชน์จากสิ่งนี้ นั่นก็คือการทำการท่องเที่ยวเพื่อให้ผูกพันกับสิ่งก่อสร้างสิ่งนี้ เพราะในโครงการของเทศบาลที่ผมเป็นคณะกรรมการเรามีการส่งเสริมการท่องเที่ยวอยู่แล้ว และอยากฝากเทศบาลว่าเราจะทำกิจกรรมใดเพื่อเป็นการรองรับให้กับชุมชนกับสิ่งที่เราได้ นั่นก็คือการส่งเสริมท่องเที่ยวและในโอกาสต่อไป ผมจะเสนอโครงการเป็นการจัดการท่องเที่ยวโดยชุมชนเพื่อให้สอดคล้องกับโครงการนี้ครับ แต่ยังไม่เสนอตอนนี้แต่จะเสนอในโอกาสต่อไปเพราะในการเสนอเพิ่มเติมแผนฯ ผมเป็นคณะกรรมการพัฒนาเทศบาลตำบลหลวงมีอำนาจที่จะเสนออยู่แล้ว วันนี้มี ๒ แผนฯคือแผนพัฒนาท้องถิ่น (พ.ศ.๒๕๖๑-๒๕๖๕) จะสิ้นสุดภายในเดือนกันยายนนี้ จึงต้องเสนอในการประชุมวันนี้ เพราะทางเทศบาลได้ดำเนินการจัดทำแผนพัฒนาท้องถิ่น (พ.ศ. ๒๕๖๖-๒๕๗๐) เสร็จเรียบร้อยแล้ว เพราะแผน ๕ ปีเล่มแรกจะหมดไปแล้วและนี่เป็นงบประมาณเร่งด่วน จึงต้องเสนอเข้าแผนฯ ปี ๖๕ ก่อน ส่วนโครงการเหมืองแร่จะบรรจุเข้าในปี ๒๕๖๖ โครงการเกี่ยวกับการส่งเสริมการท่องเที่ยวที่ผมคิดว่าวันนี้จะเชิญชุมชนทั้งหมดมาทำการท่องเที่ยว โดยจะเสนอเข้าไว้ในแผนพัฒนาท้องถิ่น (พ.ศ.๒๕๖๖-๒๕๗๐) ทั้งหมดนี้เป็นแนวทางที่จะเสนอและเรียนให้พี่น้องชาว หลวงรับทราบว่าพวกเราพี่น้องชาวหลวงคิดอย่างไร ขอเสนอเพียงเท่านี้ครับ

นางสาวสุพรรณิศา ธนบัตร

ที่ประชุมมีท่านใดมีข้อสงสัยจะสอบถามหรือข้อเสนอแนะอะไรหรือไม่คะ ขอเชิญคะ

ที่ประชุมประชาคมฯ

ไม่มี


นางสาวสุพรรณิศา ธนบัตร

เมื่อที่ประชุมไม่มีท่านใดมีข้อสงสัยจะสอบถามหรือข้อเสนอแนะเพิ่มแล้ว ก็ขอขอบคุณทุกท่านที่เข้าร่วมประชุมในวันนี้คะ และขอเชิญหัวหน้าฝ่ายอำนวยการคะ

นายสุทธิศักดิ์ นาคบำรุง

ที่ประชุมมีท่านใดจะสอบถาม หรือมีข้อสงสัยเพิ่มเติมอีกหรือไม่ครับ ถ้าไม่มี
ผมในฐานะผู้แทนของคณะผู้บริหารขอขอบทุกท่านที่เสียสละเวลามาร่วม
ประชุมในวันนี้ การประชุมประชาคมระดับตำบลเป็นกิจกรรมที่มีความสำคัญ
เกี่ยวเนื่องกับการพัฒนาท้องถิ่นของเรา ขอขอบคุณทุกท่านอีกครั้งที่ให้
ความสำคัญและเข้าร่วมประชุมในวันนี้ ผมขอปิดการประชุม ขอขอบคุณครับ


ปิดประชุมเวลา ๑๕.๔๐ น.

(ลงชื่อ)  ผู้บันทึกรายงานการประชุม

(นางสาวสุพริชต์ ชนบัตร์)

นักวิเคราะห์นโยบายและแผนปฏิบัติการ


ผู้ช่วยเลขานุการคณะกรรมการพัฒนาเทศบาลตำบลหางว

(ลงชื่อ)  ผู้ตรวจรายงานการประชุม

(นายนิพนธ์ ฐิตสกุล)

ปลัดเทศบาลตำบลหางว

เลขานุการคณะกรรมการพัฒนาเทศบาลตำบลหางว

(ลงชื่อ)  ผู้รับรองรายงานการประชุม

(นายจรัญ ปิยะชากรณ์)

นายกเทศมนตรีตำบลหางว

ประธานคณะกรรมการพัฒนาเทศบาลตำบลหางว

ภาพถ่ายการประชุมประชาคมท้องถิ่น (ระดับตำบล)
เพื่อพิจารณาร่างแผนพัฒนาท้องถิ่น (พ.ศ.๒๕๖๑-๒๕๖๕) เพิ่มเติม (ฉบับที่ ๕)
และพิจารณาร่างแผนพัฒนาท้องถิ่น (พ.ศ.๒๕๖๖-๒๕๗๐) เพิ่มเติม (ฉบับที่ ๑)
วันอาทิตย์ที่ ๕ ธันวาคม พ.ศ.๒๕๖๔ เวลา ๑๓.๓๐ น. เป็นต้นไป
ณ อาคารอเนกประสงค์ข้างสำนักงานเทศบาลตำบลหงาว





ลงทะเบียน

คณะกรรมการพัฒนาเทศบาลตำบลหางวร่วมประชาคมท้องถิ่น เพื่อพิจารณาร่างแผนพัฒนาท้องถิ่น (พ.ศ. ๒๕๖๑ - ๒๕๖๕)

เพิ่มเติม (ฉบับที่ ๕) และพิจารณาร่างแผนพัฒนาท้องถิ่น (พ.ศ. ๒๕๖๖ - ๒๕๗๐) เพิ่มเติม (ฉบับที่ ๑)

ในวันอาทิตย์ที่ ๕ ธันวาคม พ.ศ.๒๕๖๔ เวลา ๑๓.๓๐ น. เป็นต้นไป

ณ อาคารอเนกประสงค์ (ข้างสำนักงานเทศบาลตำบลหางว)

ที่	ชื่อ - สกุล	ตำแหน่ง	ลายมือชื่อ	หมายเหตุ
๑	นายจรัญ ปิยะเดชากรณ์	ประธานกรรมการ (นายกเทศมนตรีฯ)		
๒	นายคนอง สุวัตติกุล	กรรมการ (รองนายกเทศมนตรีฯ)		
๓	นางสาววรรณิ ศานติประพันธ์	กรรมการ (รองนายกเทศมนตรีฯ)		
๔	นายอานน ศรีทองจรัสกุล	กรรมการ (สมาชิกสภาเทศบาล)		
๕	นายอนวัช ไชยมุข	กรรมการ (สมาชิกสภาเทศบาล)		
๖	นางสมใจ เกิดศิลานนท์	กรรมการ (สมาชิกสภาเทศบาล)		
๗	นายอนันต์ เศรษฐสุกุลชัย	กรรมการ (ผู้แทนภาครัฐวิสาหกิจ) ผู้แทนการไฟฟ้าส่วนภูมิภาค จ.ระนอง		
๘	หัวหน้าอุทยานแห่งชาติน้ำตกหางว	กรรมการ (ผู้แทนภาคราชการ)	ข. รุณพงษ์ สืบพงษ์	11/กน.
๙	ผู้อำนวยการโรงเรียนบ้านทุ่งหางว	กรรมการ (ผู้แทนภาคราชการ)	มิตธญา ห่มเพชร	กทน
๑๐	นางสาวนงนุช สันติสุข	กรรมการ (ผู้ทรงคุณวุฒิ)		
๑๑	นางสุรีย์ มลิวัลย์	กรรมการ (ผู้ทรงคุณวุฒิ)		
๑๒	นางอโนชา พัวพันธ์ศรี	กรรมการ (ผู้ทรงคุณวุฒิ)		
๑๓	นายสุวรรณ์ รักราชภูร์	กรรมการ (ผู้แทนประชาคม)		
๑๔	นางพรเพ็ญ ปราบแต่ง	กรรมการ (ผู้แทนประชาคม)		
๑๕	นายเอกพันธ์ ชื่อดตรง	กรรมการ (ผู้แทนประชาคม)		
๑๖	นายสามารถ ลีมีศิลา	กรรมการ (ผู้แทนประชาคม)		
๑๗	นายแอ็ด พุทรวัดนานนท์	กรรมการ (ผู้แทนประชาคม)		
๑๘	นางพัชนี รุ่งศิริพรผล	กรรมการ (ผู้แทนประชาคม)		
๑๙	นายนิพนธ์ ฐิตสกุล	กรรมการและเลขานุการ (ปลัดเทศบาล)		
๒๐	นางภรธญาณิชฐ์ เดชานันทพัฒน์	ผู้ช่วยเลขานุการ (หัวหน้าสำนักปลัดฯ)		
๒๑	นางสาวสุพริชต์ ธนบัตร	ผู้ช่วยเลขานุการ (นักวิเคราะห์นโยบายฯ)		

ลงทะเบียน

ผู้เข้าร่วมประชุมประชาคมท้องถิ่น (ระดับตำบล) เพื่อพิจารณาร่างแผนพัฒนาท้องถิ่น (พ.ศ. ๒๕๖๑ - ๒๕๖๕) เพิ่มเติม (ฉบับที่ ๕) และพิจารณาร่างแผนพัฒนาท้องถิ่น (พ.ศ. ๒๕๖๖ - ๒๕๗๐) เพิ่มเติม (ฉบับที่ ๑) ในวันที่อาทิตย์ที่ ๕ ธันวาคม พ.ศ.๒๕๖๔ เวลา ๑๓.๓๐ น. เป็นต้นไป

ณ อาคารอเนกประสงค์ (ข้างสำนักงานเทศบาลตำบลหงาว)

ที่	ชื่อ - สกุล	ตำแหน่ง	ลายมือชื่อ
๑	นายจักรพงษ์ รักสงบ	สมาชิกสภาเทศบาลตำบลหงาว เขต ๑	
๒	นางสมใจ เกิดศิลาพันธ์	สมาชิกสภาเทศบาลตำบลหงาว เขต ๑	
๓	น.ส.วันทนีย์ ปิยะเดชากรณ์	สมาชิกสภาเทศบาลตำบลหงาว เขต ๑	
๔	นายวิวัฒน์ วัชรนิตสกุล	สมาชิกสภาเทศบาลตำบลหงาว เขต ๑	
๕	นางสาวกุหลาบ กลิ่นน้อย	สมาชิกสภาเทศบาลตำบลหงาว เขต ๑	
๖	นายอรุณ ทักซ์รัตนศรีนัย	สมาชิกสภาเทศบาลตำบลหงาว เขต ๑	
๗	นายแอ๊ด พุทธรพัฒนานนท์	สมาชิกสภาเทศบาลตำบลหงาว เขต ๒	
๘	นายอานน ศรีทองจรัสกุล	สมาชิกสภาเทศบาลตำบลหงาว เขต ๒	
๙	นางศิริลักษณ์ กัณหสุวรรณ์	สมาชิกสภาเทศบาลตำบลหงาว เขต ๒	
๑๐	น.ส.ดวงแก้ว น้อยวงษ์	สมาชิกสภาเทศบาลตำบลหงาว เขต ๒	
๑๑	นายอนวัช ไชยมุข	สมาชิกสภาเทศบาลตำบลหงาว เขต ๒	
๑๒	นายอนันต์ วงศ์กวีวิทย์	สมาชิกสภาเทศบาลตำบลหงาว เขต ๒	
๑๓	นายธรรณิข อ้วนตักสาน	กำนันตำบลหงาว	
๑๔	นายธนภุช ตะไฉ	ผู้ใหญ่บ้าน หมู่ที่ ๒	
๑๕	นางมลรัตน์ ไชยณรงค์	ผู้อำนวยการโรงพยาบาลส่งเสริมสุขภาพตำบลหงาว	
๑๖	นายเสฐียร จันทร์มูล	ผู้อำนวยการโรงเรียนบ้านทุ่งหงาว	






ที่	ชื่อ - สกุล	ตำแหน่ง	ลายมือชื่อ
๑๗	หัวหน้าอุทยานแห่งชาติน้ำตกหงาว	ค. 11กน ๓๓๖ ๐๕.๗๖.	๕ ๕๖๗๘ ๙๐๑๒๓
๑๘	นางเตือนจิต สมบูรณ์	ประธานชุมชนสองฝั่งคลอง	
๑๙	นายสงกรานต์ กรสกุล	ประธานชุมชนพัฒนาประชาพิทักษ์	✓ ๗๕
๒๐	นายสุภัก จุลแพทย์	ประธานชุมชนตลาดหงาว	๕ ๕๖๗๘
๒๑	นายสุวรัฐ รักราษฎร์	ประธานชุมชนต้นน้ำ	
๒๒	นางสาวปานทิพย์ สุนทรสุข	ประธานชุมชนร่วมพัฒนา	๕/๗๖๗๘
๒๓	นางสาวกนกวรรณ ชูศรี	ประธานชุมชนทุ่งโรงเรียน	๕ ๕๖๗๘
๒๔	ด.ต.ไตรทศ หนูม่วง	สถานีตำรวจชุมชนตำบลหงาว	๕ ๕๖๗๘
๒๕	นางนฤมล เกามี่	อาสาสมัครสาธารณสุขประจำชุมชน	๕๖๗๘
๒๖	นางธนัทนันท์ วรรณศิริพร	อาสาสมัครสาธารณสุขประจำชุมชน	
๒๗	นางวัชรีย์ ปิยะเดชากรณ	อาสาสมัครสาธารณสุขประจำชุมชน	๕ ๕๖๗๘
๒๘	นางสมฤทธิ เปาะชวด	อาสาสมัครสาธารณสุขประจำชุมชน	๕๖๗๘ ๙๐๑๒๓
๒๙	นางสาวอรอุมา เพชรปลุก	อาสาสมัครสาธารณสุขประจำชุมชน	
๓๐	นางละอ อทับกั	อาสาสมัครสาธารณสุขประจำชุมชน	๕ ๕๖๗๘
๓๑	นางบุญตา จัตมาส	สมาชิกอาสาสมัครป้องกันภัยฝ่ายพลเรือน	
๓๒	นายพีรวัส พิพัฒน์ธนไพศาล	สมาชิกอาสาสมัครป้องกันภัยฝ่ายพลเรือน	๕ ๕๖๗๘
๓๓	นางอารีรัตน์ สามัญเมือง	สมาชิกอาสาสมัครป้องกันภัยฝ่ายพลเรือน	
๓๔	นางศิริลักษณ์ ศิริสาร	สมาชิกอาสาสมัครป้องกันภัยฝ่ายพลเรือน	
๓๕	นางสุวรรณา ไจกล้า	สมาชิกอาสาสมัครป้องกันภัยฝ่ายพลเรือน	๕๖๗๘๙
๓๖	นางนงลักษณ์ ทิพย์อักษร	คณะกรรมการกองทุนหมู่บ้าน หมู่ที่ ๑	

ที่	ชื่อ - สกุล	ตำแหน่ง	ลายมือชื่อ
1	นางประจวบ พันนพบุตร	138/1 ม.1 ม.๒๖๗	ประจวบ
2	นางสาวสุภาวดี ใจดี	186 ม.2 ม.๒๖๗	สุภาวดี
3	นาย อภิชาติ ใจดี	116 ม.๑ ม.๒๖๗	อภิชาติ
4	ศิริจันทร์ ไชยสิทธิ์	12/2 ม.2 ม.๒๖๗	ศิริจันทร์
5	น.ส.พัชรีชยาภรณ์ ใจดี	219/103 ม.2 ม.๒๖๗	พัชรีชยาภรณ์
6	นาย สมนัน ใจดี	160/6 ม.1 ม.๒๖๗	สมนัน
7	นางสาว สุกัญญา ใจดี	160/6 ม.1 ม.๒๖๗	สุกัญญา
8	อ.ดร. วิไลวรรณ ใจดี	19/1 ม.๑ ม.๒๖๗	
9	อ.ดร. วิไลวรรณ ใจดี	19/1 ม.๑ ม.๒๖๗	วิไลวรรณ
10	นาย นพคุณ ใจดี	176/๒๑ ม.๑	นพคุณ
11	อ.ดร. วิไลวรรณ ใจดี	21๑.2 ม.๒๖๗	
12	น.ส. อนันตนาถ ใจดี	56/25 ม.1 ม.๒๖๗	อนันตนาถ
13	อ.ดร. วิไลวรรณ ใจดี	62/1 ม.1 ม.๒๖๗	วิไลวรรณ
14	อ.ดร. วิไลวรรณ ใจดี	108 ม.๑ ม.๒๖๗	อ.ดร. วิไลวรรณ
15	อ.ดร. วิไลวรรณ ใจดี	412/๗ ม.2 ม.๒๖๗	วิไลวรรณ
16	อ.ดร. วิไลวรรณ ใจดี	157 ม.๑ ม.๒๖๗	วิไลวรรณ
17	อ.ดร. วิไลวรรณ ใจดี	62/2๔ ม.๑ ม.๒๖๗	วิไลวรรณ
18	อ.ดร. วิไลวรรณ ใจดี	390/4 ม.4 ม.๒๖๗	วิไลวรรณ
19	อ.ดร. วิไลวรรณ ใจดี	103/1 ม.2 ม.	วิไลวรรณ
20	อ.ดร. วิไลวรรณ ใจดี	141/๑ ม.2 ม.๒๖๗	วิไลวรรณ

ที่	ชื่อ - สกุล	ตำแหน่ง	ลายมือชื่อ
1	สมศักดิ์ ทองแก้ว	224 หมู่ 1	สมศักดิ์
22	อ.อ. ฐานันท์	120/9 หมู่ 2	อ.อ.
23	ด.ต. สม ของขำ	186/3 ม.2	ด.ต. สม
24	จันทนา คุ้มแก้ว	178 ม.1	จันทนา คุ้มแก้ว
25	ประจักษ์ อธิษฐานกุล	107 ม.2	ประจักษ์ อธิษฐานกุล
26	นางสาวกัญญาวิไล (อ.วิไล)	25 ม.1	กัญญา
27	อ.อ. พล คุ้มชัย	120/1 ม.2	อ.อ. พล
28	อ.อ. อธิษฐานกุล	137/5	อ.อ.
29	ศิริวิมล คุ้ม	66/9 ม.1	ศิริวิมล
30	น.ส. สุจิตต์	34/5 ม.2	สุจิตต์
31	อ.อ. คุ้ม	130/2 ม.2	อ.อ.
32	สุจิตต์ คุ้ม	120/4 ม.1	สุจิตต์
33	อ.อ. คุ้ม	115 ม.2	อ.อ.
34	อ.อ. อธิษฐานกุล	217 ม.2	อ.อ. อธิษฐานกุล
35	อ.อ. อธิษฐานกุล	217 ม.2	อ.อ. อธิษฐานกุล
36	อ.อ. อธิษฐานกุล	อ.อ.	
37	อ.อ. อธิษฐานกุล	206 ม.2	อ.อ. อธิษฐานกุล
38	อ.อ. คุ้ม	155/2	
39	อ.อ. อธิษฐานกุล	155/2	อ.อ. อธิษฐานกุล
40	อ.อ. อธิษฐานกุล	87 ม.2	อ.อ.

ที่	ชื่อ - สกุล	ตำแหน่ง	ลายมือชื่อ
41	ทวาทศน์ พันธุ์หาญชัย	190/3 ม.2 ต.หนองอ.เมืองจ.ร.นศต	
42	สุวิมล วิจิตรกุล	190/3 ม.2 ต.หนองอ.เมือง	สุวิมล
43	อรรถ ใญ่ช่อต	164/6 ม.1 ต.หนองอ.เมือง	
44	ทวาศน์ โอลาสโรจน์	190 ม.2 ต.หนอง	ทวาศน์
45	น.ส. สหิตา อีทอง	102/7 ม.2 ต.หนอง	
46	น.ส. ลีลาวี วัฒนวิทย์	102/7 ม.2 ต.หนอง	
47	นาง อรรชฉัตร วัฒนวิทย์	206/8 ม.2 ต. หนอง	
48	น.ส. อัมภิกา ไกรสี	ม.2 ต. หนอง	อัมภิกา
49	น.ส. สหิตา อรรถสิทธิ์	58/22 ม.1 ต.หนอง	
50	สุพรรณ ตาแก้ว	18 ม.2 ต.หนอง	สุพรรณ
51	นาง อรุณี อรุณี	162/3 ม.2 ต. หนอง	อรุณี
52	นาง อรุณี อรุณี 115/5	120/5 ม.2 ต. หนอง	
53	นาย ก้องฟ้า อ.ด. 194	144/3 ม.2 ต. หนอง	ก้องฟ้า
54	น.ส. นงนุช อึ้งทอง	43/3 ม.1 ต. หนอง	นงนุช
55	น.ส. นงนุช อึ้งทอง	48/3 ม.1 ต. หนอง	
56	น.ส. นงนุช อึ้งทอง	56/18 ม.1 ต. หนอง	
57	น.ส. นงนุช อึ้งทอง	119/14 ม.1 ต. หนอง	
58	น.ส. นงนุช อึ้งทอง	126/6 ม.2 ต. หนอง	นงนุช
59	นาง อารย อ.ด. 154	144/3 ม. ต. หนอง	อารย
60	นาง นงนุช อึ้งทอง	160/2 ม.1 ต. หนอง	นงนุช

ที่	ชื่อ - สกุล	ตำแหน่ง	ลายมือชื่อ
๖1	นางชัชวาลย์ คุ้ยอังกู	32 ๗-1 ต.นบ	ชัชวาลย์
๖2	นาย ทวีมาศ นนทชา	164/62.1	ทศพรธรรม
๖3	นางสาว หงษ์ผล อารีวัฒน์	165/52.1	หงษ์ผล
๖4	นายวิจิตรธรรม นนทชา	130 ม. 2 ต. นบ ๗	วิจิตรธรรม
๖5	นายอนุชา นนทชา	130 ม. 2 ต. นบ ๗	อนุชา
๖6	นายอนุชา นนทชา	35/1 หมู่ 1 ต. นบ ๗	อนุชา
๖7	นาย สอน สอนศรี	21/1 หมู่ 1 ต. นบ ๗	สอน
๖8	นาย อธิชา อธิชา	149 หมู่ 2 ต. นบ ๗	อธิชา
๖9	นาย อธิชา อธิชา	134/4 ต. นบ ๗	อธิชา
๗0	นาย อธิชา อธิชา	137/3 ต. นบ ๗	อธิชา
๗1	นาย อธิชา อธิชา	177/1 ม. 1 ต. นบ ๗	อธิชา
๗2	นาย อธิชา อธิชา	114 ม. 2	อธิชา
๗3	นาย อธิชา อธิชา	๑/๕ ม. ๑	อธิชา
๗4	นาย อธิชา อธิชา	๑7/1 ม. 2 ต. นบ ๗	อธิชา
๗๕	นาย อธิชา อธิชา	34/7 ม. 2 ต. นบ ๗	อธิชา
๗๖	นาย อธิชา อธิชา	103/1 ม. 2 ต. นบ ๗	อธิชา
๗๗	นาย อธิชา อธิชา	164/5 ม. 1 ต. นบ ๗	อธิชา
๗๘	นาย อธิชา อธิชา	173 ม. 2 ต. นบ ๗	อธิชา
๗๙	นาย อธิชา อธิชา	112/12	อธิชา
๘0	นาย อธิชา อธิชา	๗4/1 ม. ๑ ต. นบ ๗	อธิชา

ที่	ชื่อ - สกุล	ตำแหน่ง	ลายมือชื่อ
81	พ.ส.หญิง อรุณพร อรุณพร	13082 ๗.๔๐๗๖	อรุณพร
82	พ.ส. อรุณพร อรุณพร	16515 ๗.1 ๗.นางอ	อรุณพร
83	พ.ส. อรุณพร อรุณพร	๐๘/14 ๗.๑.๕๖๖๖	อรุณพร
84	พ.ส. อรุณพร อรุณพร	120/3 ๗.2 ๗.นางอ	อรุณพร
85	พ.ส. อรุณพร อรุณพร	183/๗.2 ๗.๗๗๕	
86	พ.ส. อรุณพร อรุณพร	181/1-3 ๗.๕๐๖๖	
87	พ.ส. อรุณพร อรุณพร	๘๗/๕๑.๕ ๗.๕๖๖๖	
88	พ.ส. อรุณพร อรุณพร	110/1 / 1 ๗๖๖	อรุณพร
89	พ.ส. อรุณพร อรุณพร	152 / 3 ๗. ๗๖๖	อรุณพร
90	พ.ส. อรุณพร อรุณพร	202/๗ ๕.	อรุณพร
91	พ.ส. อรุณพร อรุณพร	34 ๗.๕	อรุณพร
92	พ.ส. อรุณพร อรุณพร	126/2 ๗.๕	อรุณพร อรุณพร
93	พ.ส. อรุณพร อรุณพร	186/2 ๗.๕๖๖ ๗	
94	พ.ส. อรุณพร อรุณพร	148/4 ๗. 1	
95	พ.ส. อรุณพร อรุณพร	15 ๗ / 3	อรุณพร อรุณพร
96	พ.ส. อรุณพร อรุณพร	32 ๗.๕ 1	อรุณพร
97	พ.ส. อรุณพร อรุณพร	173 / 1 ๗.๕ 1	อรุณพร
98	พ.ส. อรุณพร อรุณพร	1๗๖/3 ๗.๕ 1	อรุณพร
99	พ.ส. อรุณพร อรุณพร	58 ๗.๕ 1	อรุณพร
100	พ.ส. อรุณพร อรุณพร	179 ๗.๕ 1 ๗.นางอ อ.อรุณพร	อรุณพร

ที่	ชื่อ - สกุล	ตำแหน่ง	ลายมือชื่อ
101	ฉวีภมา ศุภมอสมค์	160 ม.1 ต.หนอง ฉ.ภม	ฉ.
102	ไพฑูริย์ สุนทรกุล	139 หมู่ 2	ไพฑูริย์ สุนทรกุล
103	นงรัตน์ พคพขสง	152 หมู่ 2	นงรัตน์ พคพขสง
104	ประจวบ แซ่ลิ้ม	219 / 18 หมู่ 2	ประจวบ
105	สุภากร พัฒนพันธ์	165 ม.1	สุภากร
106	อรสา อัมฤต	202 / A ม.2	อรสา
107	ศ้อย ๖๖๕ เชียง	120 / 1 ม. 2	ศ้อย
108	วิศิษฐ์ นุ่มเกาฬ	132 / 2 ม. 1	วิ
109	ทาวนีน โอนทาง	120 / 20 ม. 2	ท
110	เดชมณี เพชรวิภา	120 / 20 ม. 2	ด
111	นายสัมพันธ์ นามลิขิตกุล	88 ม. 2	น
112	อุษณีย์ 50 สอน	31 หมู่ 1	อุ
113	วิมลมาศ ศุภมาศ	144 ม. 2	วิ
114	อารี อัมฤต	171 / 5 ม. 2	อารี
115	น.ส.สุจิตา นุ่มแสง	120 / 9 ม. 2	สุจิตา
116	ธนพร อัมฤต	25 ม.1 ต.หนอง	ธ
117	กัญญา ไพฑูริย์	206 / 1 ม. 1	กัญญา
118	นพพร อัมฤต	3414 ม 2	นพพร
119	นายสัมพันธ์ อัมฤต	156 / 1 ม. 2	น
120	นงรัตน์ 112-112	89 / 1 ม. 2	น

ที่	ชื่อ - สกุล	ตำแหน่ง	ลายมือชื่อ
121	นาง นพรัตน์ทิพย์ ทอน	165/2 ม.1 ต.หนอง	นพรัตน์
122	นายวิเศษ จิตมาล	551/23 ม.1 ต.หนอง	วิเศษ
123	นาย อานันท์ ศรีทองจรัสกุล	154/2 ต.หนอง	อานันท์
124	นายวิเศษ ราชสงม	51/22 ต.หนอง	วิเศษ
125	ชวลิตพร นพรัตน์ทิพย์	144 ม.2	ชวลิตพร
126	วิเศษ นพรัตน์	551/23 ม.1	วิเศษ - นพรัตน์
127	นพรัตน์ อานันท์	109/4 ม.2 ต.หนอง อ.เมือง จ.ราช	นพรัตน์
128	นางชิตินา พงษ์ทิพย์	56/6 หมู่ 1 ต.หนอง อ.เมืองจ.	ชิตินา
129	วิเศษ นพรัตน์	56/16 ม.1 ต.หนอง อ.เมือง	วิเศษ
130	วิเศษ นพรัตน์	179/7 ม.1 ต.หนอง อ.เมือง	วิเศษ
131	วิเศษ นพรัตน์	186 ม.2 ต.หนอง อ.เมือง	วิเศษ
132	วิเศษ นพรัตน์	186 ม.2	วิเศษ
133	วิเศษ นพรัตน์	139/2 ม.1	วิเศษ นพรัตน์
134	วิเศษ นพรัตน์	58/23 ม.1	วิเศษ นพรัตน์
135	วิเศษ นพรัตน์	110/2 ม.1	วิเศษ
136	วิเศษ นพรัตน์	51/20 ม.1	วิเศษ
137	วิเศษ นพรัตน์	58/2 ม.1	วิเศษ
138	วิเศษ นพรัตน์	58/18 ม.1	วิเศษ
139	วิเศษ นพรัตน์	163/1	วิเศษ
140	วิเศษ นพรัตน์	162/1	วิเศษ

ที่	ชื่อ - สกุล	ตำแหน่ง	ลายมือชื่อ
141	นางอรอนงค์ นามนันทะ	206/10 ม.2 ต.บาง	
142	สุวิทย์ ตรีวิไล	165/5 ม.1 ต.บาง	
143	นายศักดิ์ ตรีวิไลกุล	28 ม.1 ต.บาง 0/1 ม.1 ต.บาง	
144	สุจิตต์ เพชรประสิทธิ์	202/10 ม.2	
145	วราธร สวัสดิ์กุล	34/5 ม.2	
146	นายศักดิ์ ตรีวิไลกุล	34/1 ม.2	
147	นาย สุนทร ตรีวิไลกุล		
148	นาย กานต์ ตรีวิไลกุล	34/7 ม.2	
149	นาย อานันท์ ตรีวิไลกุล	102/12 ม.2	
150	นายวิฑูรย์ สวัสดิ์กุล	56/4 ม.1	
151	นาย ตรีวิไล ตรีวิไลกุล	152/2 ม.1	
152	นาย สุนทร ตรีวิไลกุล	34/5 ม.2	
153	นาย ประเสริฐ ตรีวิไลกุล	190/3 ม.2 ต.บาง 0/1 ม.1 ต.บาง	
154	นาย ประเสริฐ ตรีวิไลกุล	98/9 ม.1	
155	นส. สุนทร ตรีวิไลกุล	56/2 ม.1 ต.บาง 0/1 ม.1 ต.บาง	
156	นาย กานต์ ตรีวิไลกุล		
157	นาย อานันท์ ตรีวิไลกุล	165/2 ม.1 ต.บาง	
158	นาย สุนทร ตรีวิไลกุล	51/1 ม.1 ต.บาง	
159	นาย สุนทร ตรีวิไลกุล	31 ม.1 ต.บาง	
160	นาย สุนทร ตรีวิไลกุล	31 ม.1 ต.บาง	

